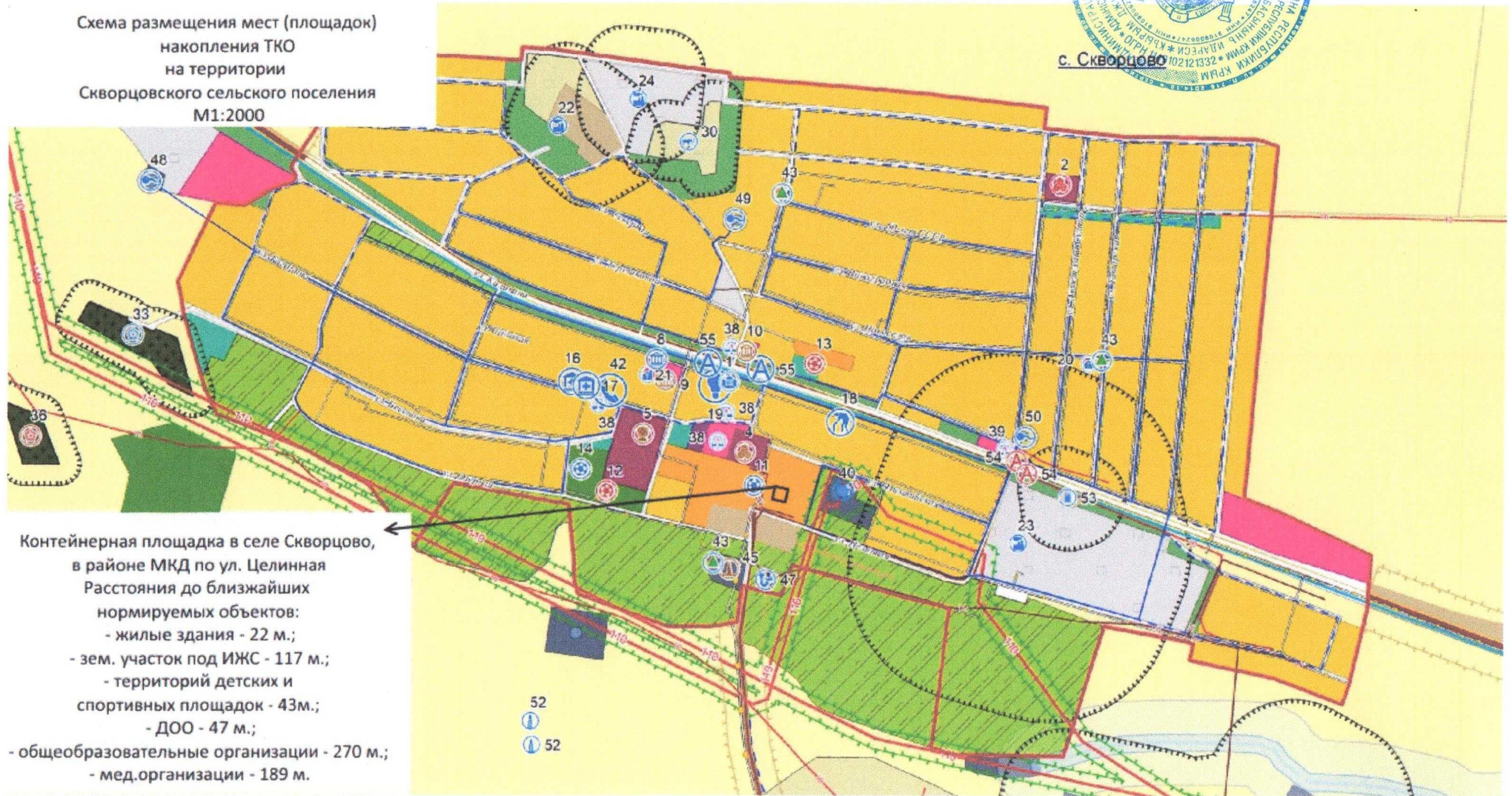


УТВЕРЖДАЮ
Глава администрации Скворцовского сельского поселения
Симферопольского района Республики Крым
Р.Ю.Дермоян



Схема размещения мест (площадок)
накопления ТКО
на территории
Скворцовского сельского поселения
М1:2000



Контейнерная площадка в селе Скворцово,
в районе МКД по ул. Целинная
Расстояния до ближайших
нормируемых объектов:
- жилые здания - 22 м.;
- зем. участок под ИЖС - 117 м.;
- территорий детских и
спортивных площадок - 43м.;
- ДОО - 47 м.;
- общеобразовательные организации - 270 м.;
- мед.организации - 189 м.

УТВЕРЖДАЮ
Глава администрации Скворцовского сельского поселения
Симферопольского района Республики Крым
Р.Ю.Дермян

с. Скворцово

Схема размещения мест (площадок) накопления ТКО
на территории Скворцовского сельского поселения
М 1:2000

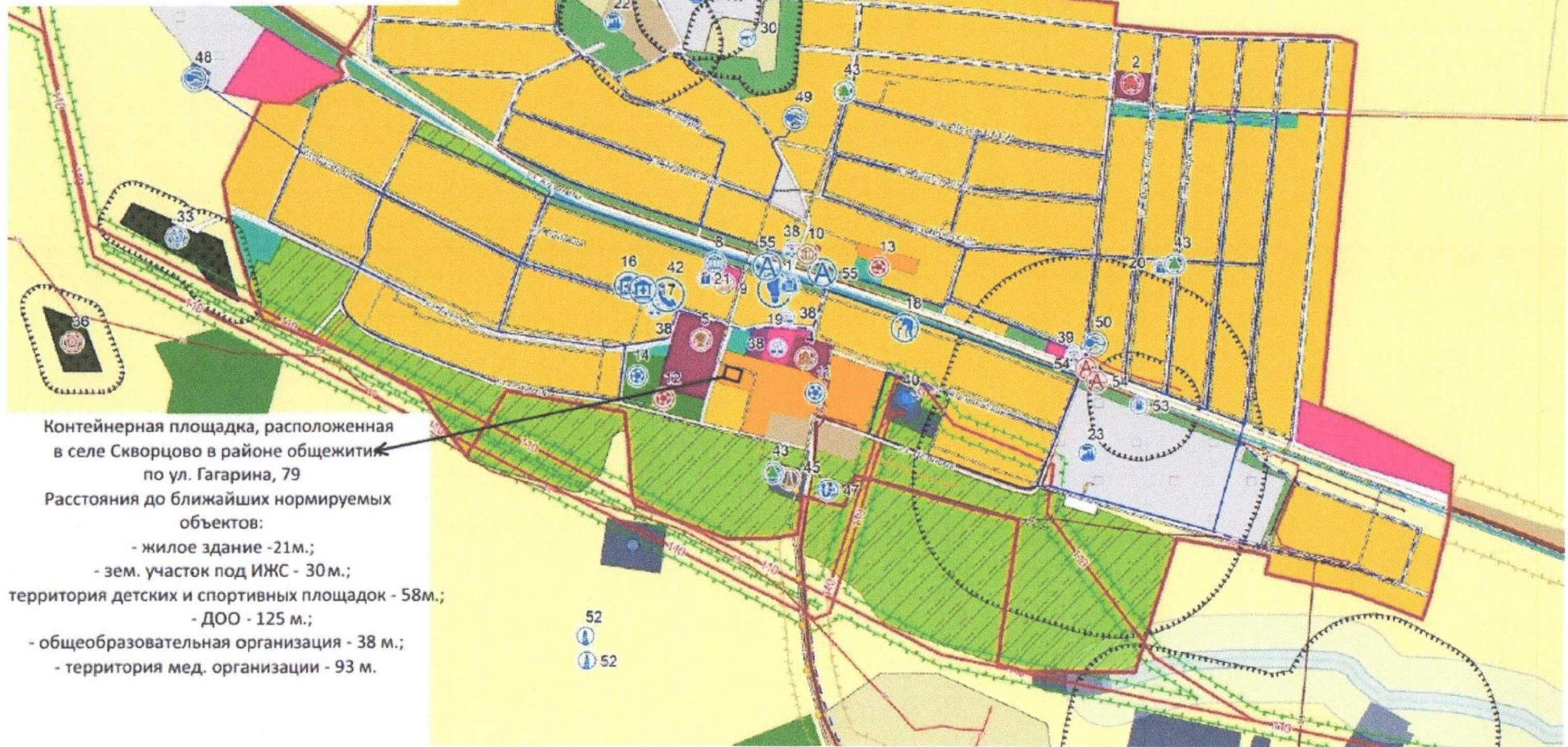


УТВЕРЖДАЮ
Глава администрации Сковорцовского сельского поселения
Симферопольского района Республики Крым
Р.Ю.Дермоян



Схема размещения мест (площадок)
накопления ТКО
на территории Сковорцовского сельского поселения
М1:2000

с. Сковорцово



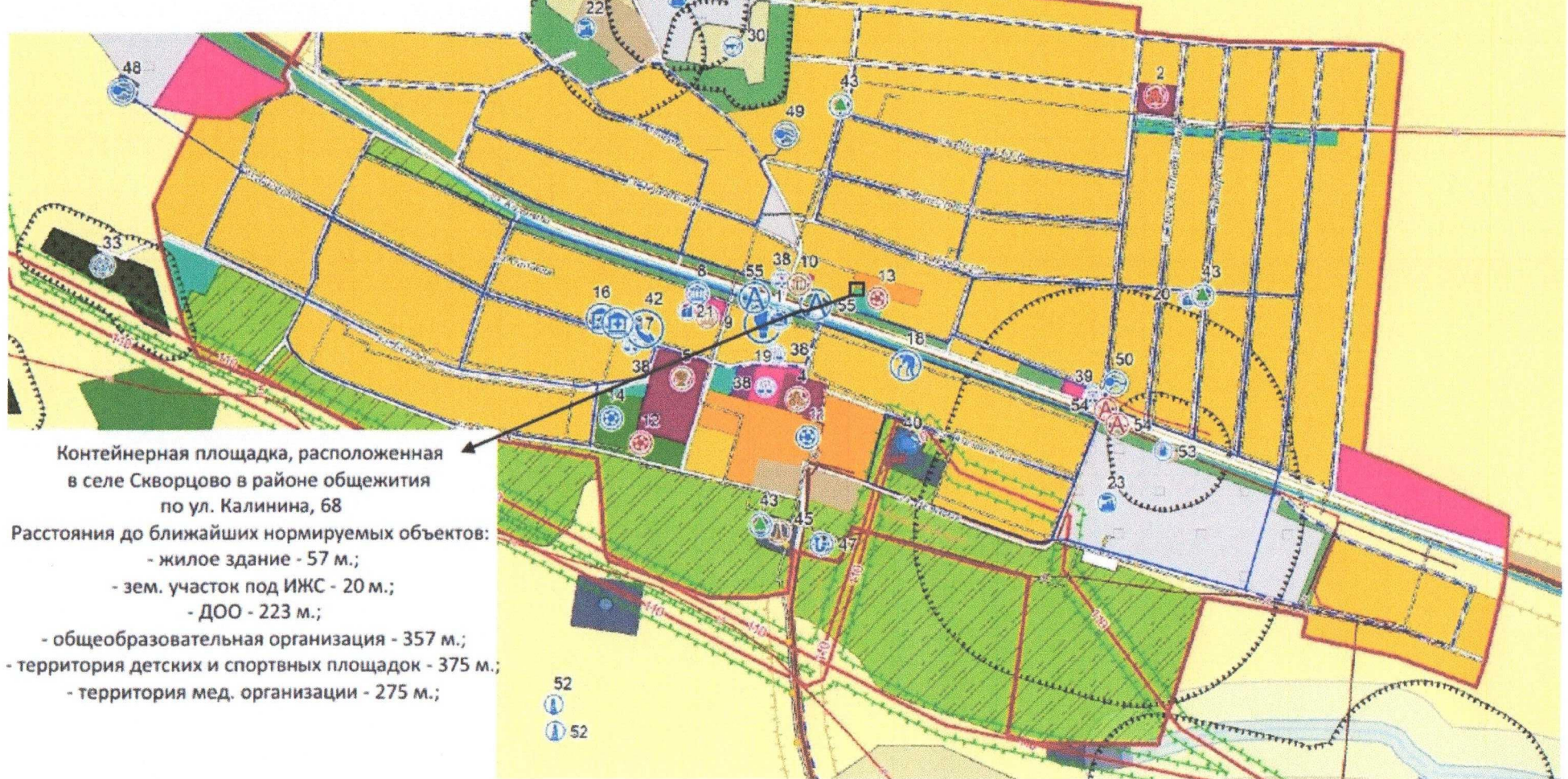
Контейнерная площадка, расположенная
в селе Сковорцово в районе общежития
по ул. Гагарина, 79
Расстояния до ближайших нормируемых
объектов:
- жилое здание - 21м.;
- зем. участок под ИЖС - 30м.;
территория детских и спортивных площадок - 58м.;
- ДОО - 125 м.;
- общеобразовательная организация - 38 м.;
- территория мед. организации - 93 м.

УТВЕРЖДАЮ
Глава администрации Сковорцовского сельского поселения
Симферопольского района Республики Крым
Р.Ю.Дермоян



Схема расположения мест (площадок) накопления ТКО
на территории Сковорцовского сельского поселения
М 1:2000

с. Сковорцово



Контейнерная площадка, расположенная
в селе Сковорцово в районе общежития
по ул. Калинина, 68
Расстояния до ближайших нормируемых объектов:
- жилое здание - 57 м.;
- зем. участок под ИЖС - 20 м.;
- ДОО - 223 м.;
- общеобразовательная организация - 357 м.;
- территория детских и спортивных площадок - 375 м.;
- территория мед. организации - 275 м.;

52
52